

ROUTENVORSCHLÄGE RUND UM DÜSSELDORF, JEWEILS OHNE AUTOBAHNEN

Liebe Kunden,

wir freuen uns sehr, Sie bei uns zu begrüßen. Bei der Auswahl der Routenvorschläge haben wir Wert auf Attraktivität, die Verkehrssituationen an verschiedenen Wochentagen bzw. während der Ferien sowie die unterschiedlichen Fahrzeugtypen gelegt.

Bitte beachten Sie, dass sich Düsseldorf in einem Ballungsgebiet befindet und die Verkehrsbedingungen, je nach Wochentag und Uhrzeit, stark variieren.

Daher bitten wir Sie, diese Routenvorschläge als das zu betrachten, was sie sind – nämlich gut gemeinte Vorschläge, die Sie je nach Vorliebe, Verkehrssituation, Fahrzeugtyp und Mietzeit entsprechend anpassen können. Die angegebenen Fahrzeiten innerhalb der Karten sind Referenzzeiten für Mustang GT/Corvette ohne Pausen und Tanken.

Als Richtwert für die fahrzeugspezifische Durchschnittsgeschwindigkeit können Sie sich an folgenden Erfahrungswerten orientieren, wobei wir Ihnen empfehlen, mindestens 15 zusätzliche Minuten Tankzeit vor Rückgabe einzuplanen:

Oldtimer: 25 - 30 km/h

Hummer: 45 - 50 km/h

Mustang GT/Corvette: 65 km/h

Während des Berufsverkehrs und anlässlich von Großveranstaltungen in Düsseldorf, ist zusätzlich mit einer etwa 30-minütiger Verzögerung je Rheinüberquerung zu rechnen. Glauben Sie uns, wir wohnen rechtsrheinisch...

NÄCHSTE TANKSTELLEN (Bitte heben Sie alle Tankbelege unbedingt bis zur Rückgabe des Fahrzeugs auf!)

Die für Ihren Mietwagen vorgeschriebene Benzinsorte finden Sie auf einem Aufkleber in der Nähe der Tankanzeige und in Ihrem Mietvertrag. Wenn Sie sich unsicher sind, rufen Sie uns bitte an. Wir helfen Ihnen gerne eine Fehltankung und somit einen der überflüssigsten und teuersten Fehler zu vermeiden!

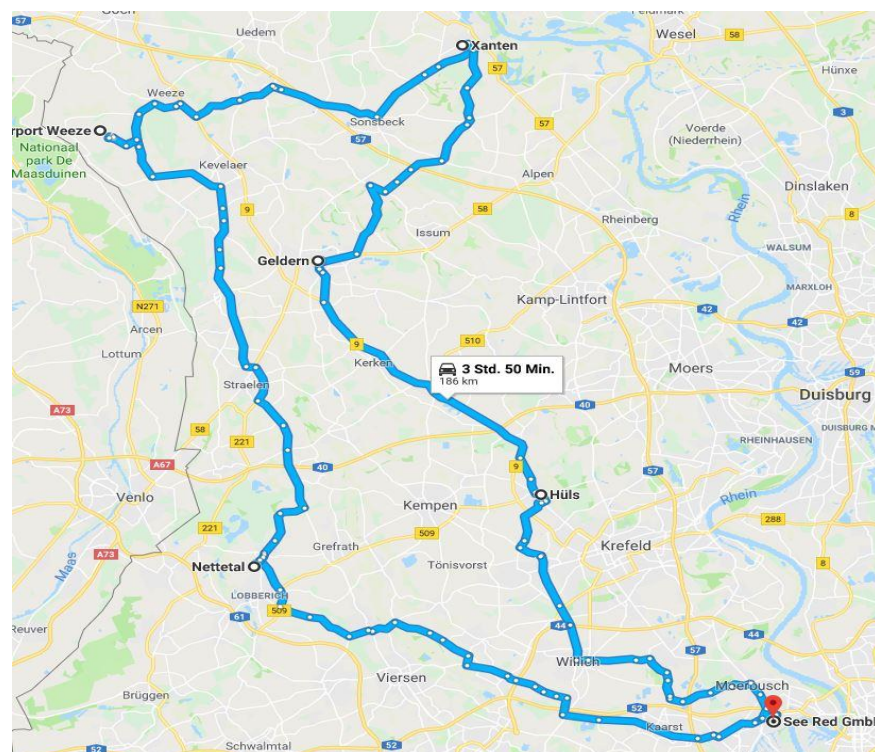
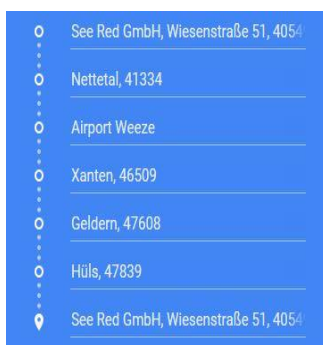
Star (keine 100 Oktan)
Nikolaus-Knopp-Platz 5
40549 Düsseldorf

Aral – (Ultimate 102)
Pariser Straße 82
40549 Düsseldorf

Shell – (V-Power)
Düsseldorfer Str. 67
41460 Neuss

ROUTE

WESTLICHER NIEDERRHEIN



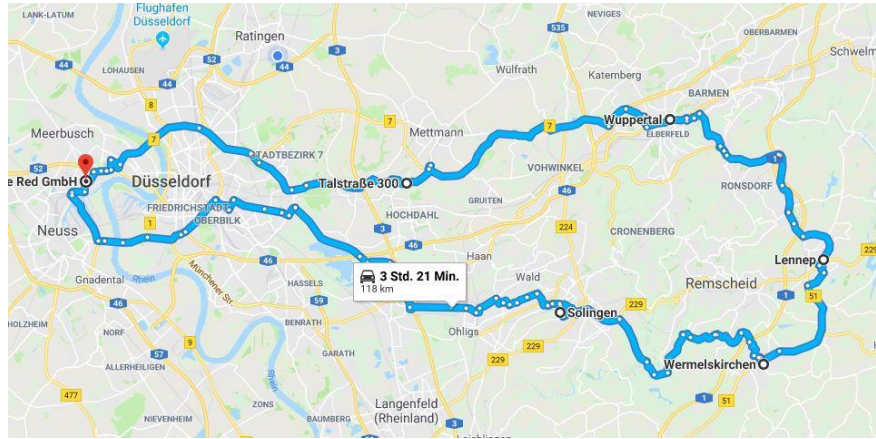
- ✓ Tour von etwa 190 km
- ✓ Empfohlen für Tagestouren, speziell auch an Wochenenden
- ✓ Schön zu fahren
- ✓ Geringer bis mittlerer Schwierigkeitsgrad

ROUTE

BERGISCHES LAND

○	See Red GmbH, Wiesenstraße 51, 4054
○	Talstraße 300, 40822 Mettmann
○	Wuppertal
○	Lennep, 42897 Remscheid
○	Wermelskirchen, 42929
○	Solingen
○	See Red GmbH, Wiesenstraße 51, 4054

- ✓ Tour von etwa 120 km
- ✓ Empfohlen für Tagestouren, speziell während der Schulferien
- ✓ Hoher Schwierigkeitsgrad

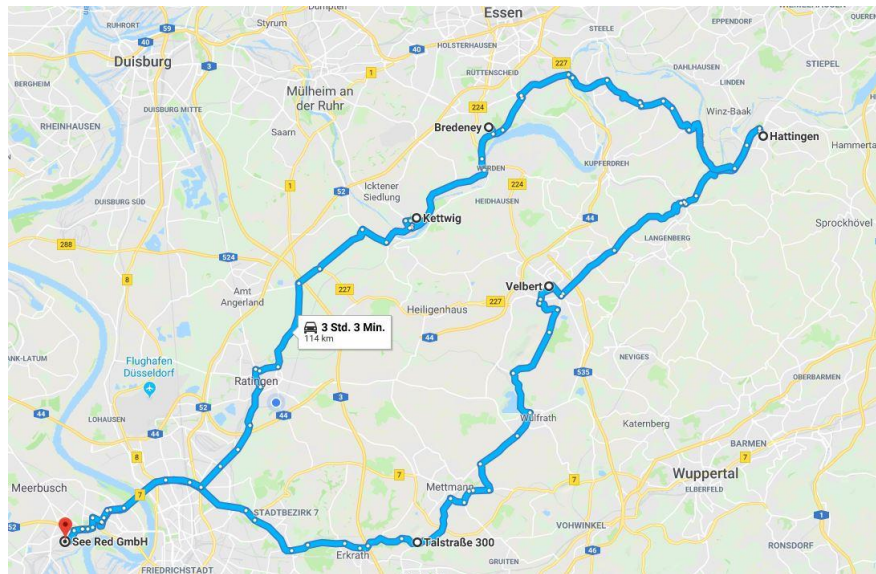


ROUTE

BALDENYSEE

○	See Red GmbH, Wiesenstraße 51, 4054
○	Talstraße 300, 40822 Mettmann
○	Velbert
○	Hattingen
○	Bredene, Essen
○	Kettwig, Essen
○	See Red GmbH, Wiesenstraße 51, 4054

- ✓ Tour von etwa 115 km
- ✓ Empfohlen für Tagestouren z.B. mit Picknick oder Pausen bzw. für 4 stündige Touren ohne Pausen an Wochenenden
- ✓ Mittlerer Schwierigkeitsgrad

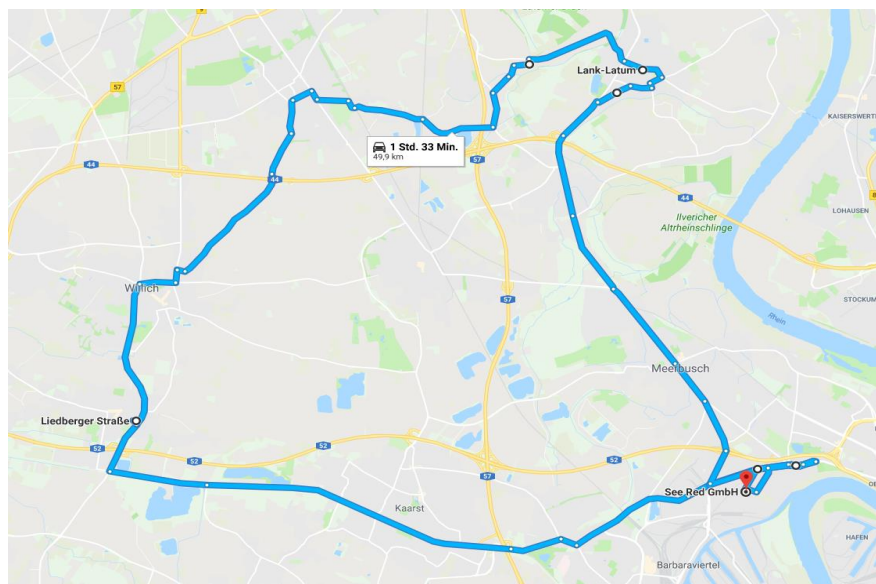


ROUTE

2 STUNDEN

○	See Red GmbH, Wiesenstraße 51, 4054
○	Liedberger Str., 47877 Willich
○	Lank-Latum, 40668 Meerbusch
○	See Red GmbH, Wiesenstraße 51, 4054

- ✓ Tour von etwa 50 km
- ✓ Empfohlen für zweistündige Touren mit kurzen Pausen
- ✓ Auch an Wochenenden
- ✓ Geringer Schwierigkeitsgrad



FAHRZEUGRÜCKGABE (Rückgaben sind ausschließlich während unserer Öffnungszeiten möglich)